






ZMĚNA Č. 5b ÚZEMNÍHO PLÁNU OBCE NARYSOV





HLAVNÍ VÝKRES



LEGENDA

-  hranice řešeného území
-  hranice zastavitelných ploch
-  hranice katastrálního území
-  budovy dle KN
-  parcely dle KN

plochy s rozdílným způsobem využití

-  **AU** AU - zemědělské všeobecné
-  **OS** OS - občanské vybavení - sport
-  **SV** SV - smíšené obytné venkovské
-  **TU** TU - technické infrastruktury všeobecné

A11 označení rozvojové lokality

OZNAČENÍ SPRÁVNÍHO ORGÁNU, KTERÝ ZMĚNU ÚP VYDAL

Zastupitelstvo obce Narysov

DATUM NABYTÍ ÚČINNOSTI ZMĚNY

.....
**OPRÁVNĚNÁ ÚŘEDNÍ OSOBA
 POŘIZOVATELE (razítko, podpis)**

Vlasta Petýrková

ARCHUM architekti s.r.o.

Oldřichova 299/23
 128 00 Praha 2
 IČ: 01894871

ZODPOVĚDNÝ PROJEKTANT

Ing. arch. Michal Petr
 ČKA 4516

OBCENÍ ÚŘAD NARYSOV

Obecní úřad
 Obec Narysov
 Narysov 76
 261 01 Příbram 1

OSOBA SPLŇUJÍCÍ KVALIFIKAČNÍ POŽADAVKY

Ing. Miroslav Sládek

OBC NARYSOV

Narysov 76
 261 01 Příbram 1

URČENÝ ZASTUPITEL

Vlasta Petýrková
 starostka obce

ZMĚNA Č. 5b ÚZEMNÍHO PLÁNU NARYSOV

HLAVNÍ VÝKRES

PARTE	FORMÁT	A2	SOURADNICE	S-JTSK	MĚŘÍTKO	1 : 5 000	DATUM	duben 2026	Č. VÝKRESU	2
-------	--------	----	------------	--------	---------	-----------	-------	------------	------------	----------